

事業概要

- 箇所名: 伊勢崎市国定町二丁目
- 事業内容: 延長480m 幅12.75m
- 総事業費: 約4億円
- 事業期間: 平成21年度～平成25年度(予定)
- 自動車交通量: 10,582台/日
最大渋滞長: 325m
(南から北方向)

どのような課題を解決するために実施する事業か

渋滞を解消するために

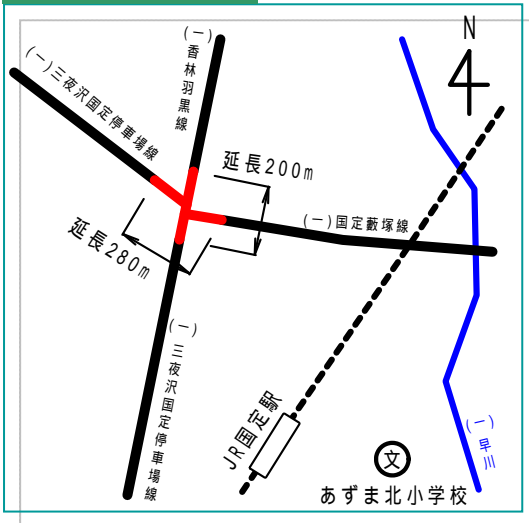
歩行者・自転車の安全を確保するために

右折車線をつくります
歩道をつくります

地元の声

- ・朝夕の交差点南側の渋滞がひどいので、右折レーンの設置と信号サイクルを見直してほしい。
- ・通学路に指定されているので、歩道を設置して安全を確保してほしい。


事業位置図



渋滞を解消し、歩行者が安全に歩けるようにします。

事業前

◆右折待ちの車により渋滞していました。

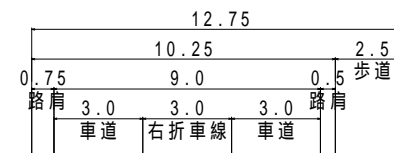
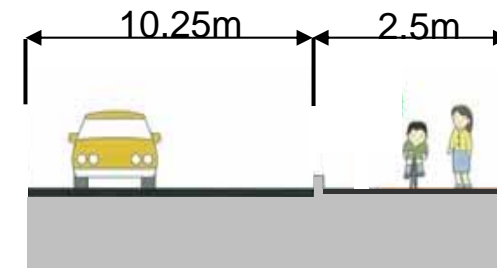


事業前の状況

事業前の指標 最大渋滞長325m(平成20年)

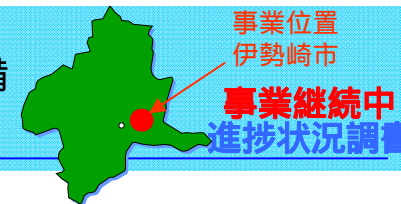
事業後

◆渋滞が解消され、安全に歩けます。



事業後の状況

事業後の指標(目標) 渋滞長0m(平成25年)



いまどんな工事をしているか

平成21年度は、用地測量を実施しました。
平成22年度は、用地買収・建物補償を行います。

平成21年度

平成22年度

着工前



完成

用地測量

用地買収

事業のすすみ具合

