



ビューポイントのご案内

市内のどこからでも眺めることができ、伊勢崎市民の故郷の山といえ
ば赤城山です。伊勢崎から見る赤城山は、最高峰の黒檜山を始めとし
た主な山が横一列に見え、端麗な裾野まで楽しめるところが特徴と言
えるでしょう。

赤城山について

赤城山は一つのピークに対する呼称ではなく、大沼周辺の外輪山を中心としたいくつかのピークの総称です。



📷 ビューポイントマーク

地図にある📷は、景観サポーターがおすすめするビューポイントです。同じビューポイントでも、四季の移
ろいや朝、昼、晩、と眺める時により違う顔を見せてくれます。

おすすめのビューポイント以外にも、赤城山が良く見える場所がまだまだあります。あなた好みのビューポ
イントを探してみませんか？

伊勢崎市景観サポーター

お問い合わせ：伊勢崎市役所 都市計画部 都市計画課 TEL:0270-27-2767 (ダイヤル)

川と赤城山

景観サポーターからひと言

蛇行した川は、柔らかな曲線の変化を加えて赤城山のビューポイントを与えてくれます。

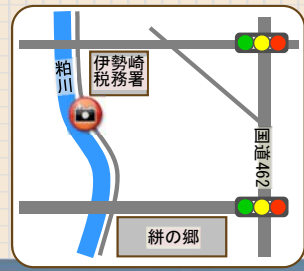


赤堀せせらぎ公園兩岸の深い緑越しに見る赤城山（堀下町）

緩やかにカーブする粕川サイクリングロードの赤い舗装とのコントラスト（堀下町）



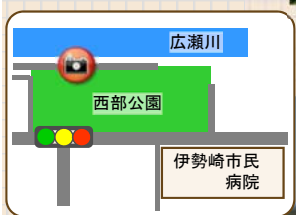
桜色美人（曲沢町）



暮れなすむ粕川と観覧車（鹿島町）



春の荒砥川と広瀬川オートレース場北東サイクリングロード（宮子町）



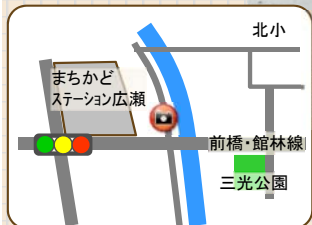
西部公園北サイクリングロードより（連取町）



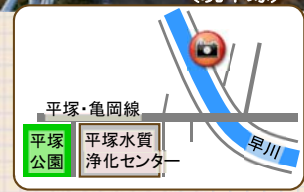
満々とした水量と真っ直ぐな風景（境上刈名）



早川サイクリングロード（境平塚）



まちかどステーション広瀬東側サイクリングロードより（若葉町）



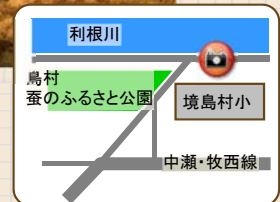
蕪川との合流部（境島村）



空っ風と草紅葉（境島村）



街と赤城山（競運橋下流・新栄町）



木や花と赤城山

コスモスやサルビア、ポピー、菜の花など、市内各所で赤城山とお花畑が見つかります。また、南北方向の道路のイチヨウや楓の紅葉は、色の変化と遠近感を楽しめます。

👉 景観サポーターからひと言



②春の香り (波志江町)



①コスモスと美人比々 (五目牛町)



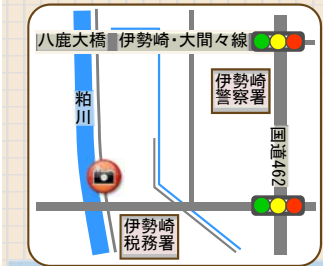
①気分は北海道 (磯町)



③モミジと赤城山 (波志江町)



②もうすぐ収穫 (西野町)



イチヨウと赤城山 (鹿島町)



③真っ赤なサルビアの丘 天幕城跡あかぼり蓮園 (磯町)



パンパスグラスどちらが主役? (西久保町2丁目)



黄金の秋 (田中町)



麦畑と流れる雲 (中町)



蕎麦の花で薄化粧 (波志江町)



橋と赤城山

伊勢崎市内にある3つの斜張橋はその繊細なケーブルとタワーの形状が機能美を与え、モニュメントとしての役割も果たしています。また、上武大橋のような多連の鋼製トラス橋は、その重厚感とレトロ感が味わい深く見るすることができます。

 景観サポーターからひと言



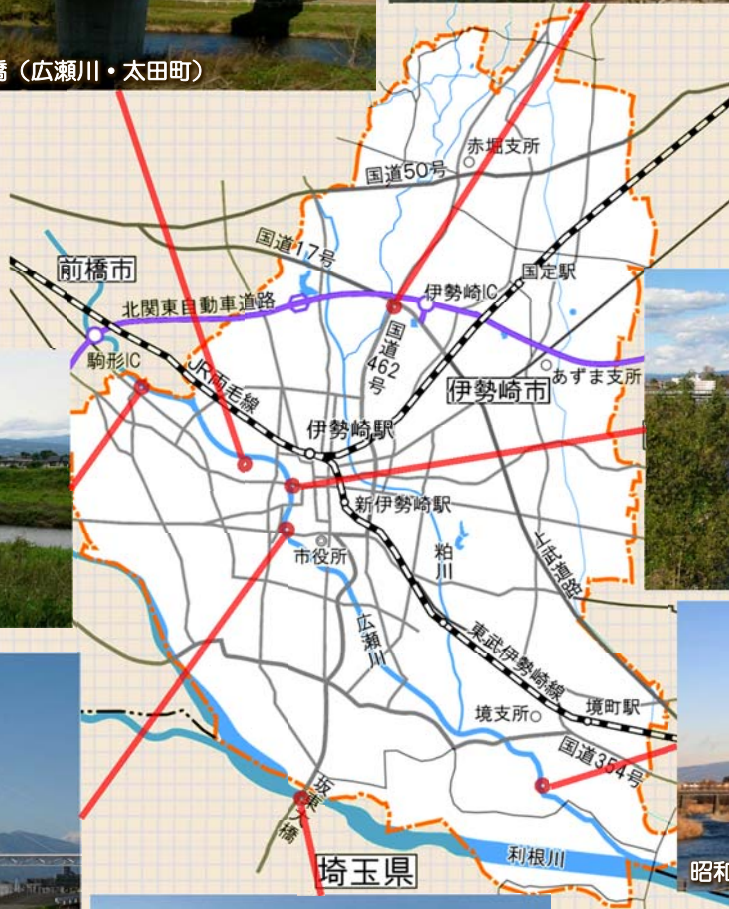
西部うめぎ橋 (広瀬川・太田町)



北関東自動車道と粕川 (本関町)



須永橋 (広瀬川・宮子町)



栄橋 (広瀬川・若葉町)



広瀬川水管橋 (広瀬川・上泉町)



坂東大橋 (利根川・福島町)



昭和橋 (広瀬川・境下武士)



日光例幣使道と赤城山

伊勢崎市南部を東西に横断する国道354は、江戸時代には「日光例幣使道」といわれ、京都から日光へつづく道でした。

通常、例幣使道を西から東へ向かうと左手に赤城山を見ながら進みますが、下蓮の手前、豊東橋南付近で右に曲がり、山を背にしながら南に向かう途中で、道の向きが少し西に変わる場所があります。この場所からは、赤城山が右手に見えることから「右赤城」と呼ばれ街道の名所となりました。

